


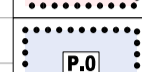
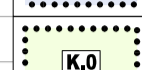




I/01 VÝKRES ZÁKLADNÍHO ČLENĚNÍ ÚZEMÍ




ÚZEMNÍ PLÁN




HRANICE

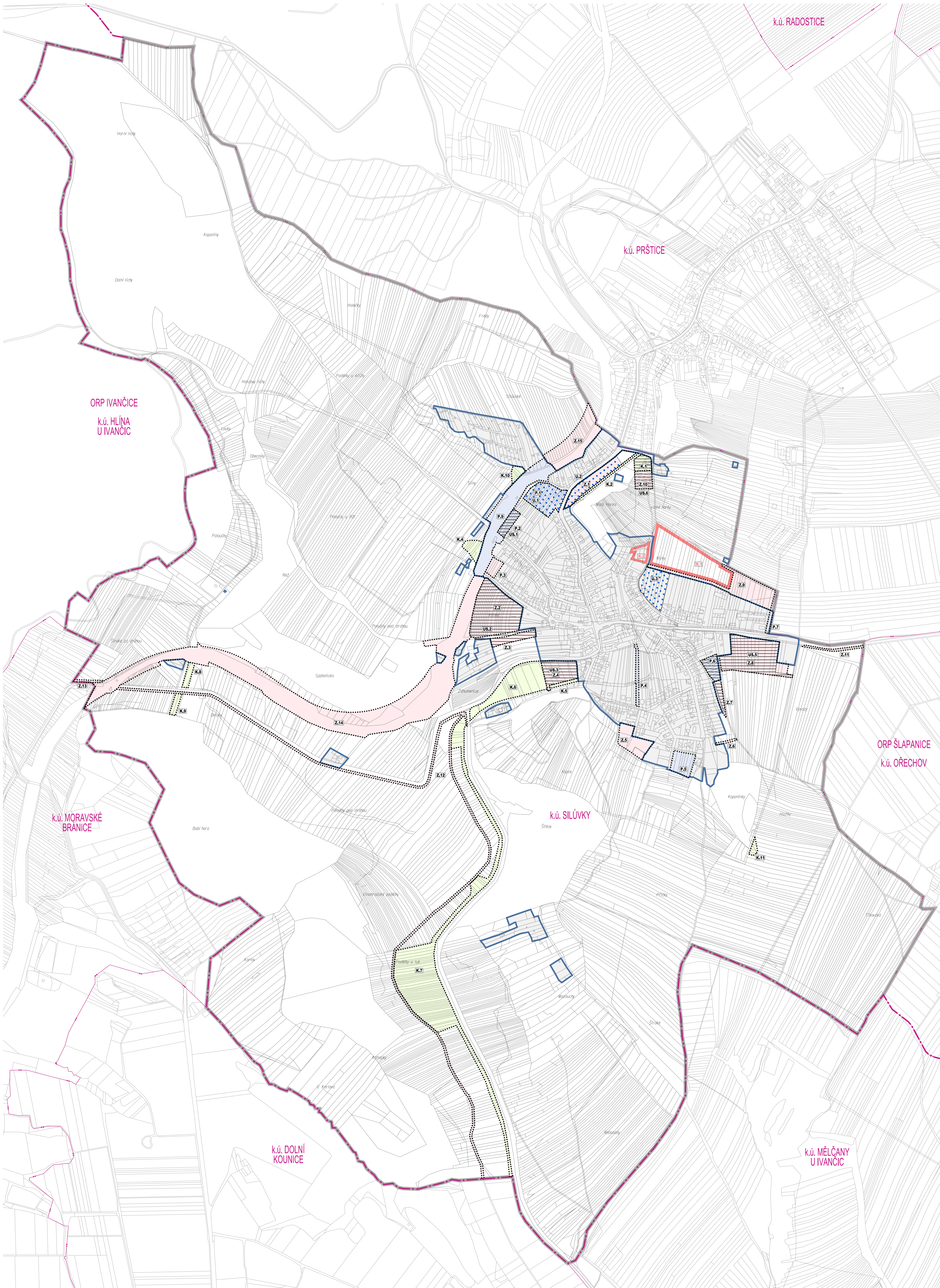
-  HRANICE ŘEŠENÉHO ÚZEMÍ
-  HRANICE ZASTAVĚNÉHO ÚZEMÍ
-  ZASTAVITELNÉ PLOCHY
-  PLOCHY PŘESTAVBY
-  PLOCHY ZMĚN V KRAJINĚ
-  ÚZEMNÍ REZERVA
-  ČÁSTI ÚZEMNÍHO PLÁNU S PRVKY REGULÁČNÍHO PLÁNU

PLOCHY A KORIDORY, VE KTERÝCH JE ROZHOVDÁVÁNÍ O ZMĚNÁCH ÚZEMÍ PODMÍNĚNO

-  ZPRACOVÁNÍM ÚZEMNÍ STUDIE

PRVKY MAPOVÉHO DÍLA

-  HRANICE SPRÁVNÍHO OBVODU OBCE S ROZŠÍŘENOU PŮSOBNOSTÍ A JEHO NÁZEV
-  HRANICE KATASTRÁLNÍHO ÚZEMÍ A JEHO NÁZEV
-  POLCHOPIS - KATASTRÁLNÍ MAPA



ZÁZNAM O ÚČINNOSTI

Společný sejmek, který územní plán vypracoval:	Datum napsání územního plánu:
Zastupitelstvo obce Silůvky	
Průřevnost:	
Obecní úřad Silůvky, Prachatický 28, 384 48 Silůvky, poskytnutí veřejně přístupné výtahy v souladu s § 24 odst. 3, písm. a) standardního zákona	
Opisováno podle předpisů:	Podle:
Zákon č. 183/2003 Sb., o územním plánování	

Zpracoval:	
Kancelář inženýringu a.s., Šumavská 49/15, 022 00 Brno	
Garant projektu:	Podle:
doc. Ing. arch. Jiří Kříž, Ph.D., ČCA 12072	
Projekční tým:	
doc. Ing. arch. Jiří Kříž, Ph.D., Ing. arch. Jiří Kříž, Ing. arch. Bohuš Šťáhlavský, Ing. arch. Jan Štáhl, Ing. arch. Jana Šimková, Ph.D.	
Doporučil/autorizoval:	Zpracoval/autorizoval:
Ing. Karel Pávek (IHK 0111) Ing. arch. Jiří Kříž	Ing. arch. Jiří Kříž
Technická infrastruktura – veřejná doprava: Ing. Vladimír Vaněk	Krajina: Ing. arch. Jiří Kříž
Technická infrastruktura – zdravotní péče: Ing. Karel Pávek	Území: PDC, JHK, Kadin (VZSR) s.r.o.

Název akce:	Datum:
ÚZEMNÍ PLÁN SILŮVKY	12. 2023
NÁVRH PRO OPAKOVANÉ VEŘEJNÉ PROJEDNÁNÍ	Formát:
	A4 x 900 mm
Název výkresu:	Číslo výkresu:
VÝKRES ZÁKLADNÍHO ČLENĚNÍ ÚZEMÍ	0001_01
	Číslo územního plánu:
	1 : 5 000