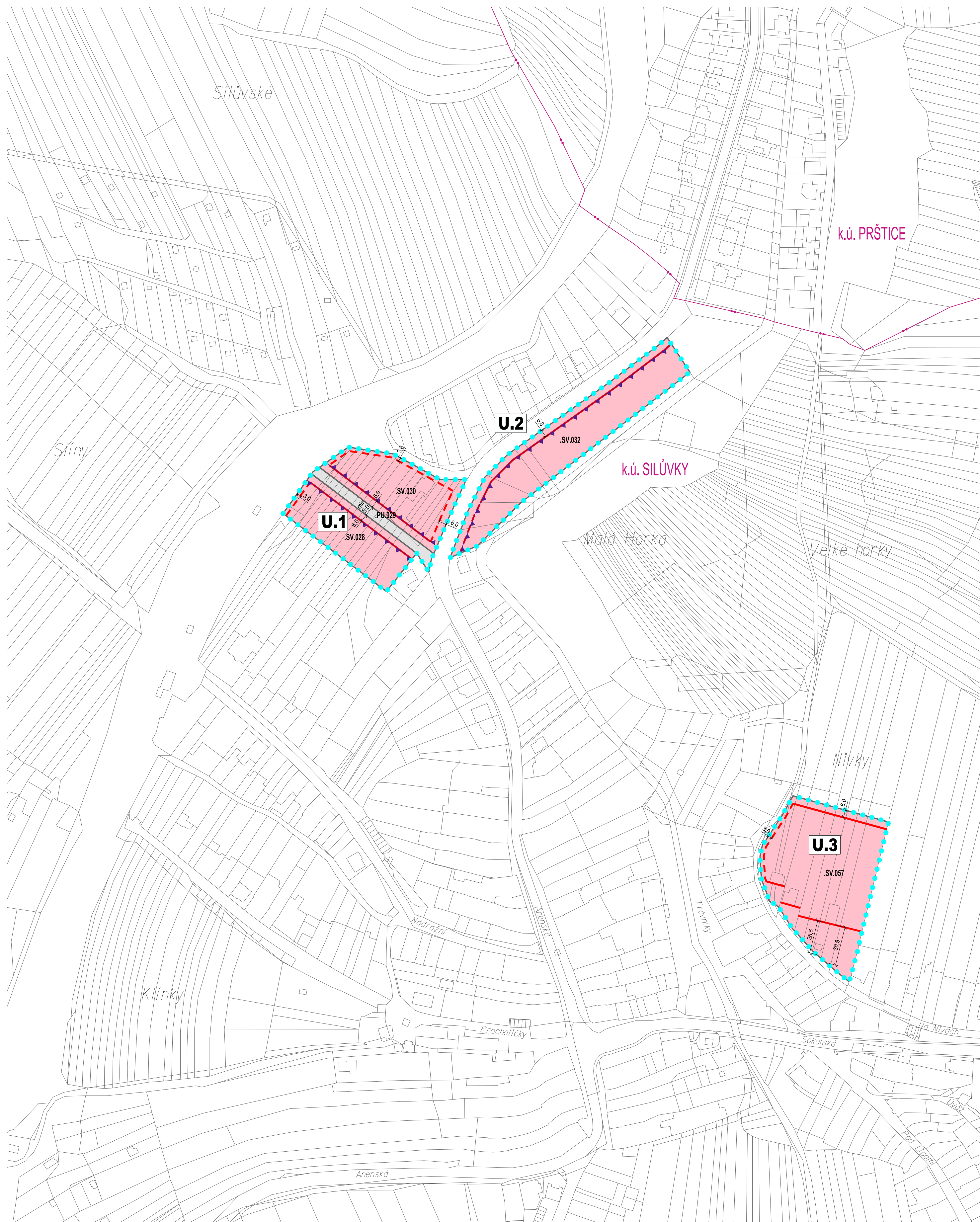


I/04 VÝKRES ČÁSTI ÚZEMNÍHO PLÁNU S PRVKY REGULAČNÍHO PLÁNU


SILŮVKY



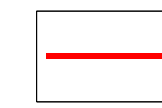
ÚZEMNÍ PLÁN



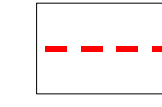
PRVKY REGULAČNÍHO PLÁNU



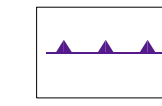
PLOCHA S PRVKY REGULAČNÍHO PLÁNU A JEJÍ KÓD



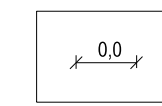
STAVEBNÍ ČÁRA



STAVEBNÍ HRANICE




OPLOCENÍ



KÓTA UDÁVAJÍCÍ VZDÁLENOST V METRECH


PLOCHY S ROZDÍLNÝM ZPŮSOBEM VYUŽITÍ



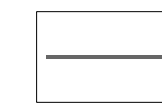
PLOCHY SMÍŠENÉ OBYTNÉ VENKOVSKÉ (SV)



PLOCHY VEŘEJNÝCH PROSTRANSTVÍ VŠEOBECNÝCH (PV)



KÓD PLOCHY S ROZDÍLNÝM ZPŮSOBEM VYUŽITÍ



HRANICE PLOCH S ROZDÍLNÝM ZPŮSOBEM VYUŽITÍ

PRVKY MAPOVÉHO DÍLA



HRANICE KATASTRÁLNÍHO ÚZEMÍ A JEHO NÁZEV



POLOHOVIS – KATASTRÁLNÍ MAPA



ZÁZNAM O ÚČINNOSTI

Správní orgán, který územní plán vyost:	Datum nabytí účinnosti územního plánu:
Zastupitelstvo obce Silůvky	
Pořizovatel:	
Obecní úřad Silůvky, Prachatický 39, 664 46 Silůvky, prostřednictvím kvalifikované osoby ve smyslu § 24 odst. 3, písm. a) stavebního zákona	
Oprávněná osoba pořizovatele:	Podpis:
Zdeněk Prax, starosta obce Silůvky	

Zpracovatel:	knesl kynčl architekti s.r.o., Šumavská 416/15, 602 00 Brno	
Garant projektu:	doc. Ing. arch. Jakub Kynčl, Ph.D., ČKA 02872	
Projekční tým:	doc. Ing. arch. Jakub Kynčl, Ph.D., Ing. arch. Jiří Knešl, Ing. arch. Bohuš Zoubek, Ing. arch. Jan Špičák, Ing. arch. Jana Šimová, Ph.D.	
Dopravní infrastruktura – vodní hospodářství, zásobování plynem:	Ing. Kateřina Polesná (Ateřer DPK s.r.o.)	Zábor půdního fondu: Ing. arch. Jiří Knešl
Technická infrastruktura – vodní hospodářství, zásobování elektrickou energií:	Ing. Vítězslav Vaněk	Krajina: Ing. arch. Jiří Knešl
	Ing. Karel Rychtík	ÚSES: RNDr. Jiří Kodán (AGERIS s.r.o.)

Název akce:	ÚZEMNÍ PLÁN SILŮVKY		Datum:	12/2023	
	NÁVRH PRO OPAKOVANÉ VEŘEJNÉ PROJEDNÁNÍ		Formát:	610 x 560 mm	
Název výřezu:	VÝKRES ČÁSTI ÚZEMNÍHO PLÁNU S PRVKY REGULAČNÍHO PLÁNU	Měřítko:	1 : 2 000	Číslo výřezu:	00810_80
					I/04